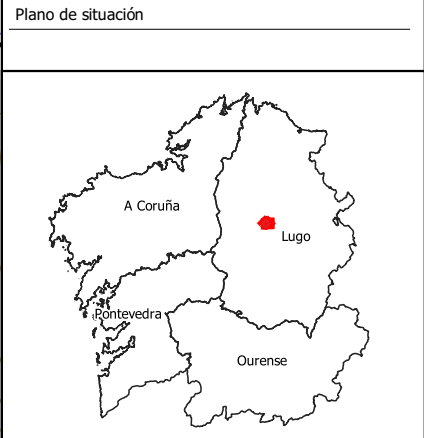
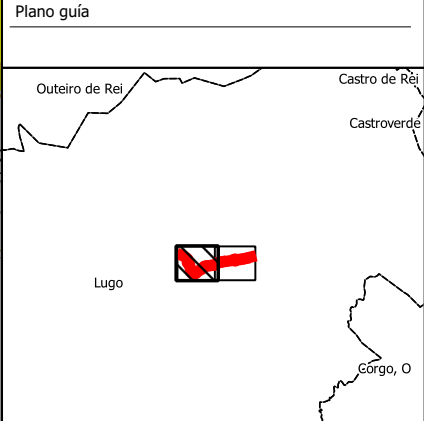


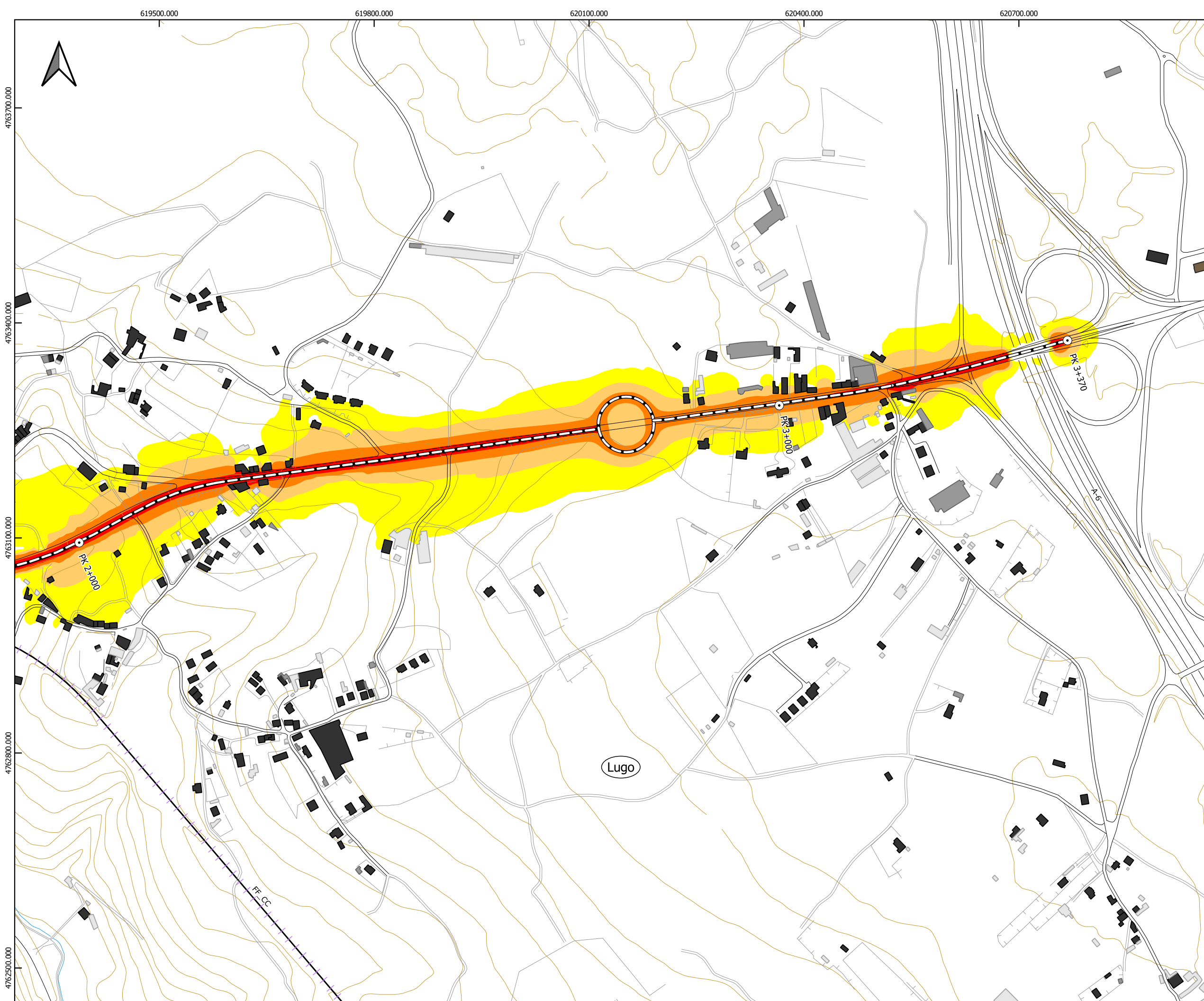
- Lenda cartografía
- UME LU-530
  - Estradas
  - Ferrocarril
  - Hidrografía
  - Bordes
  - Curvas de Nivel
  - Límite administrativo
  - Punto Kilométrico

- Lenda edificacións
- Edificio Residencial
  - Edificio Sanitario-Docente-Cultural
  - Edificio Industrial ou Terciario
  - Outro edificio

- Niveis sonoros Ld dB(A)
- 55-59 dB(A)
  - 60-64 dB(A)
  - 65-69 dB(A)
  - 70-74 dB(A)
  - ≥ 75 dB(A)







- Lenda cartografía
- UME LU-530
  - Estradas
  - Ferrocarril
  - Hidrografía
  - Bordes
  - Curvas de Nivel
  - Límite administrativo
  - Punto Kilométrico

- Lenda edificacións
- Edificio Residencial
  - Edificio Sanitario-Docente-Cultural
  - Edificio Industrial ou Terciario
  - Outro edificio

- Niveis sonoros Ld dB(A)
- 55-59 dB(A)
  - 60-64 dB(A)
  - 65-69 dB(A)
  - 70-74 dB(A)
  - ≥ 75 dB(A)

